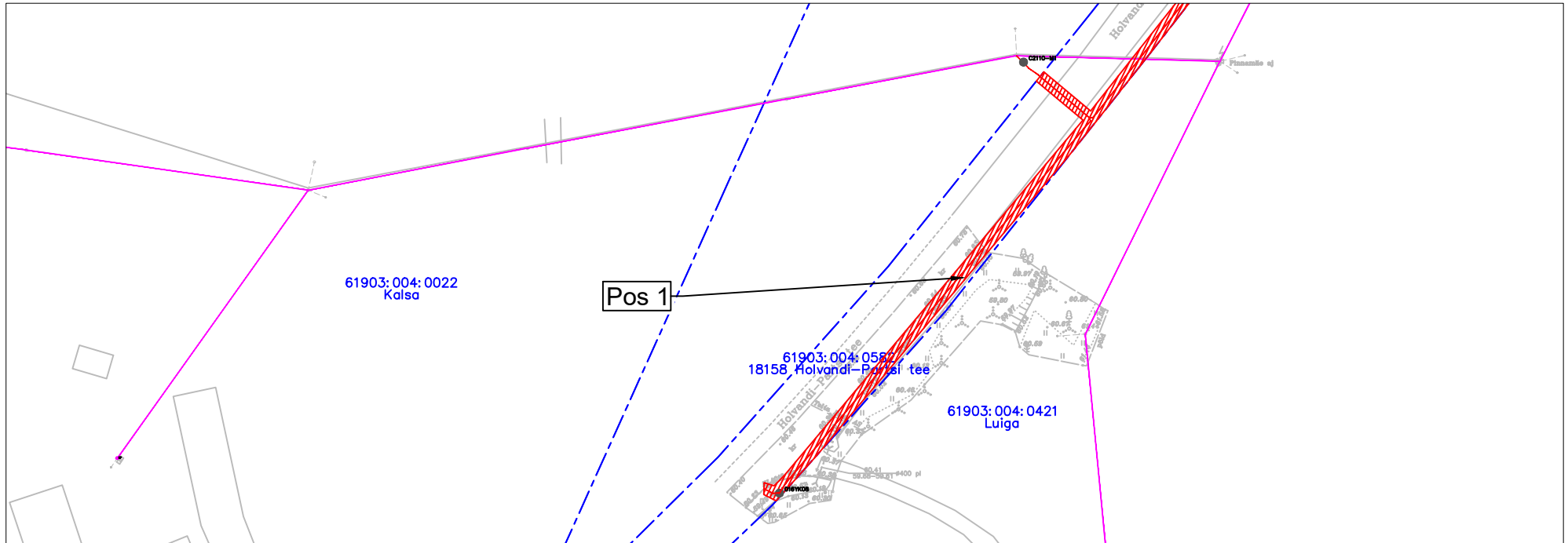


Isikliku kasutusõiguse seadmise plaan
Põlva vald, Uibojärve küla, 18158 Holvandi-Partsi tee
Katastri nr. 61903:004:0582
M 1:1000



Jrk nr	IKÕ ala Pos nr (plaanil)	Kinnistu registriosa number	Katastriüksuse tunnus, nimi ja sihiotstarve;	IKÕ Ala pindala ruutmeetrites m ²
1	Pos 1	6088850	61903:004:0582 , 18158 Holvandi-Partsi tee; Transpordimaa 100%	318
2	Pos 2	6088850	61903:004:0582 , 18158 Holvandi-Partsi tee; Transpordimaa 100%	586

TINGMÄRGID

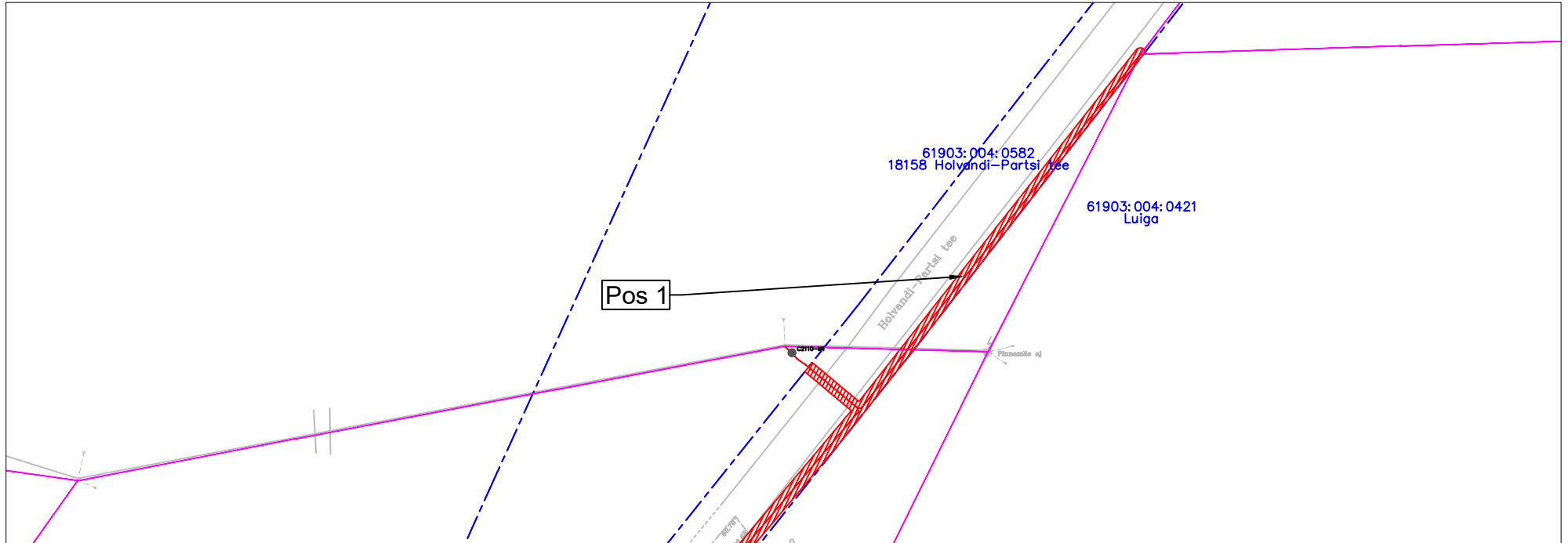


Katastripiir
Projekteeritud sideliin maasisene
Kasutusõiguse ala
Projekteeritud plastkaev

Töö tellija: Enefit AS
SIDEVÕRGU PROJEKTEERIMINE PÕLVA MAAKONNAS:
KANEPI, RÄPINA JA PÕLVA VALLAS (P2024-09) VT2110

Töö nr. 24021
Koostas: Marek Banko
Hepta Group Energy OÜ projekteerija

Isikliku kasutusõiguse seadmise plaan
Põlva vald, Uibojärve küla, 18158 Holvandi-Partsi tee
Katastri nr. 61903:004:0582
M 1:500



Jrk nr	IKÕ ala Pos nr (plaanil)	Kinnistu registriosa number	Katastriüksuse tunnus, nimi ja sihiotstarve;	IKÕ Ala pindala ruutmeetrites m ²
1	Pos 1	6088850	61903:004:0582 , 18158 Holvandi-Partsi tee; Transpordimaa 100%	318
2	Pos 2	6088850	61903:004:0582 , 18158 Holvandi-Partsi tee; Transpordimaa 100%	586

TINGMÄRGID

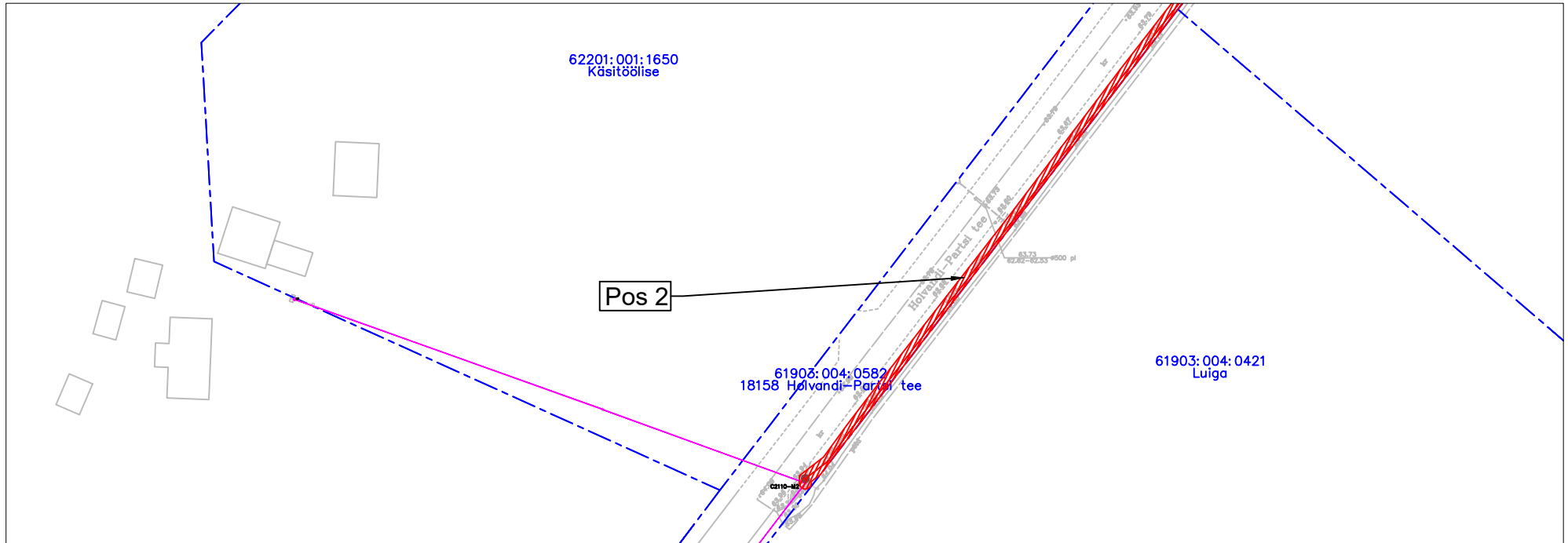


Katastripiir
Projekteeritud sideliini maasisene
Kasutusõiguse ala
Projekteeritud plastkaev

Töö tellija: Enefit AS
SIDEVÕRGU PROJEKTEERIMINE PÕLVA MAAKONNAS:
KANEPI, RÄPINA JA PÕLVA VALLAS (P2024-09) VT2110

Töö nr. 24021
Koostas: Marek Banko
Hepta Group Energy OÜ projekteerija

Isikliku kasutusõiguse seadmise plaan
Põlva vald, Uibojärve küla, 18158 Holvandi-Partsi tee
Katastri nr. 61903:004:0582
M 1:1000



Jrk nr	IKÕ ala Pos nr (plaanil)	Kinnistu registriosaja number	Katastriüksuse tunnus, nimi ja sihiotstarve;	IKÕ Ala pindala ruutmeetrites m ²
1	Pos 1	6088850	61903:004:0582, 18158 Holvandi-Partsi tee; Transpordimaa 100%	318
2	Pos 2	6088850	61903:004:0582, 18158 Holvandi-Partsi tee; Transpordimaa 100%	586

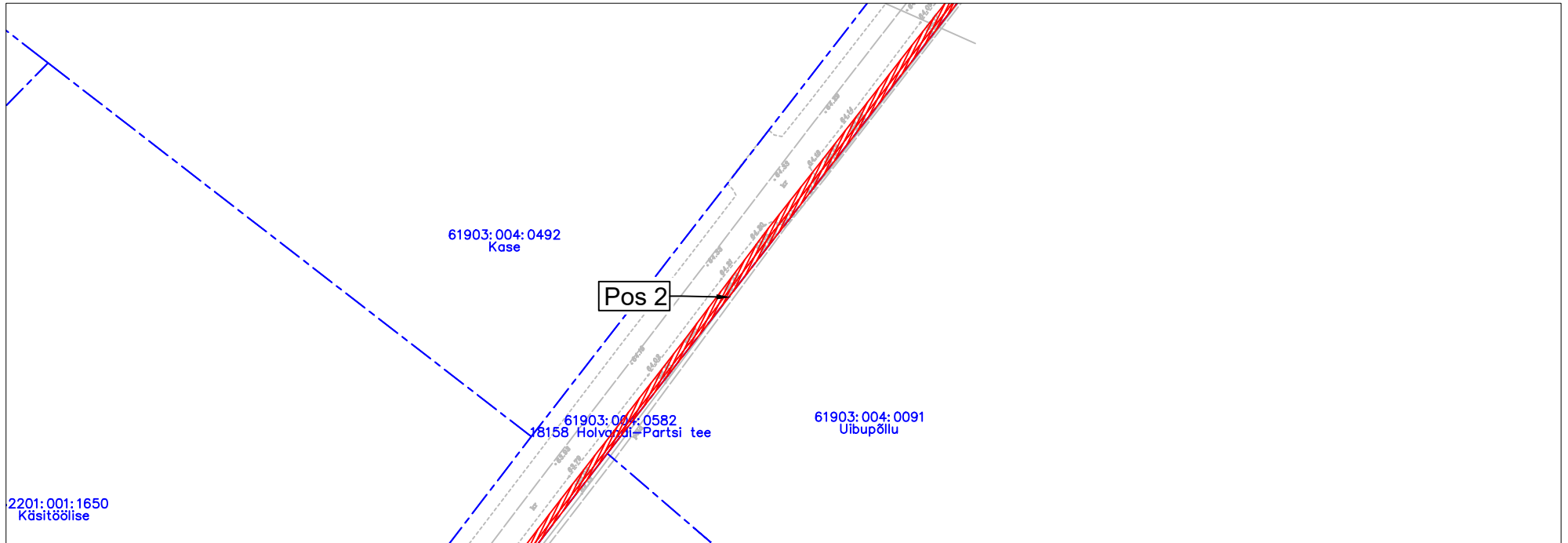
TINGMÄRGID

- Katastripiir
- Projekteeritud sideliin maasisene
- Kasutusõiguse ala
- Projekteeritud plastkaev

Töö tellija: Enefit AS
SIDEVÕRGU PROJEKTEERIMINE PÕLVA MAAKONNAS:
KANEPI, RÄPINA JA PÕLVA VALLAS (P2024-09) VT2110

Töö nr. 24021
Koostas: Marek Banko
Hepta Group Energy OÜ projekteerija

Isikliku kasutusõiguse seadmise plaan
Põlva vald, Uibojärve küla, 18158 Holvandi-Partsi tee
Katastri nr. 61903:004:0582
M 1:1000



TINGMÄRGID



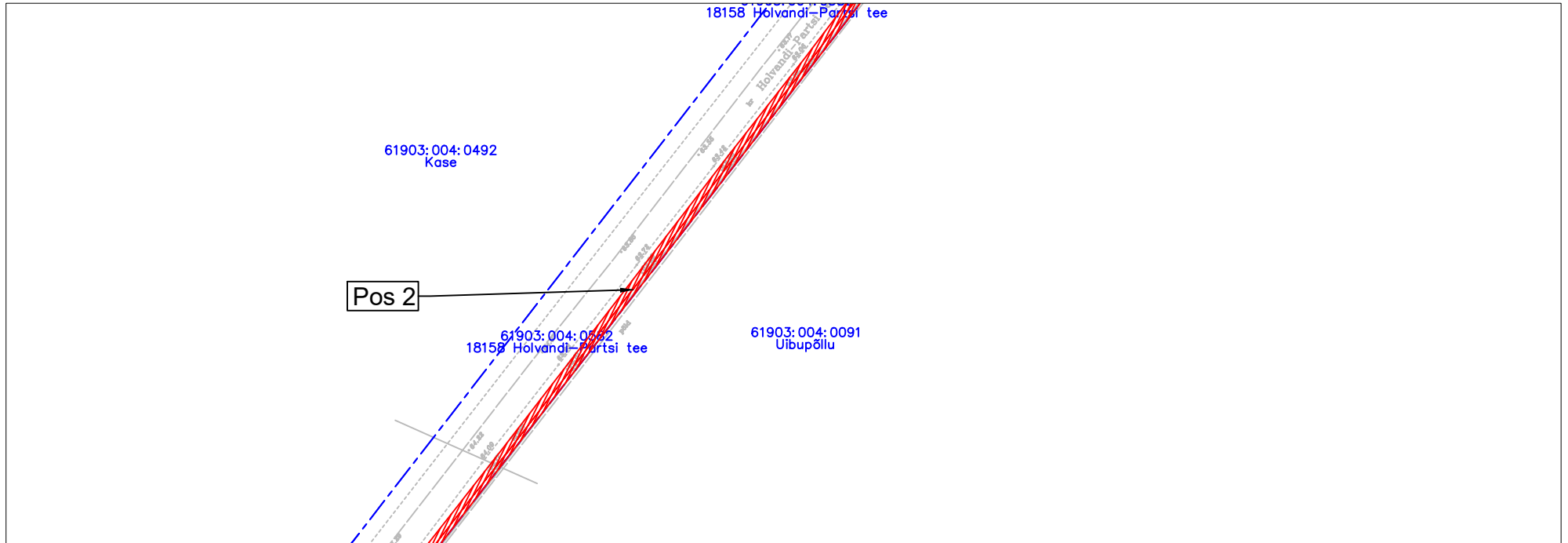
Katastripiir
Projekteeritud sideliin maasisene
Kasutusõiguse ala
Projekteeritud plastkaev

Töö tellija: Enefit AS
SIDEVÕRGU PROJEKTEERIMINE PÕLVA MAAKONNAS:
KANEPI, RÄPINA JA PÕLVA VALLAS (P2024-09) VT2110

Töö nr. 24021
Koostas: Marek Banko
Hepta Group Energy OÜ projekteerija

Isikliku kasutusõiguse seadmise plaan
Põlva vald, Uibojärve küla, 18158 Holvandi-Partsi tee
Katastri nr. 61903:004:0582

M 1:1000



TINGMÄRGID

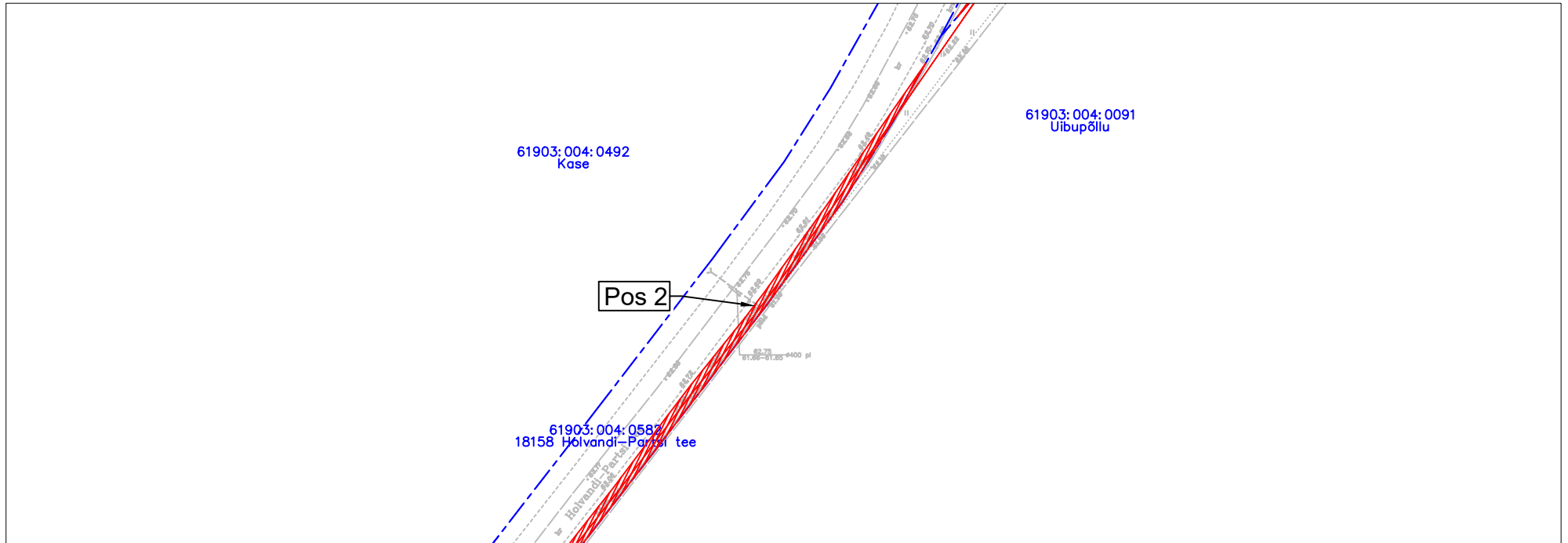


Katastripiir
Projekteeritud sideliini maasisene
Kasutusõiguse ala
Projekteeritud plastkaev

Töö tellija: Enefit AS
SIDEVÕRGU PROJEKTEERIMINE PÕLVA MAAKONNAS:
KANEPI, RÄPINA JA PÕLVA VALLAS (P2024-09) VT2110

Töö nr. 24021
Koostas: Marek Banko
Hepta Group Energy OÜ projekteerija

Isikliku kasutusõiguse seadmise plaan
Põlva vald, Uibojärve küla, 18158 Holvandi-Partsi tee
Katastri nr. 61903:004:0582
M 1:1000



TINGMÄRGID



Katastripiir
Projekteeritud sideliini maasisene
Kasutusõiguse ala
Projekteeritud plastkaev

Töö tellija: Enefit AS
SIDEVÕRGU PROJEKTEERIMINE PÕLVA MAAKONNAS:
KANEPI, RÄPINA JA PÕLVA VALLAS (P2024-09) VT2110

Töö nr. 24021
Koostas: Marek Banko
Hepta Group Energy OÜ projekteerija